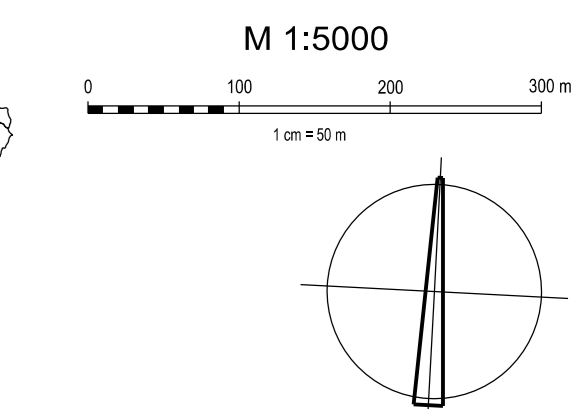
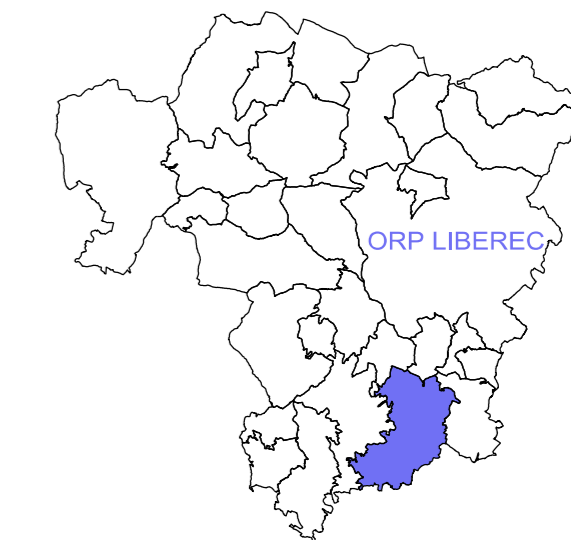


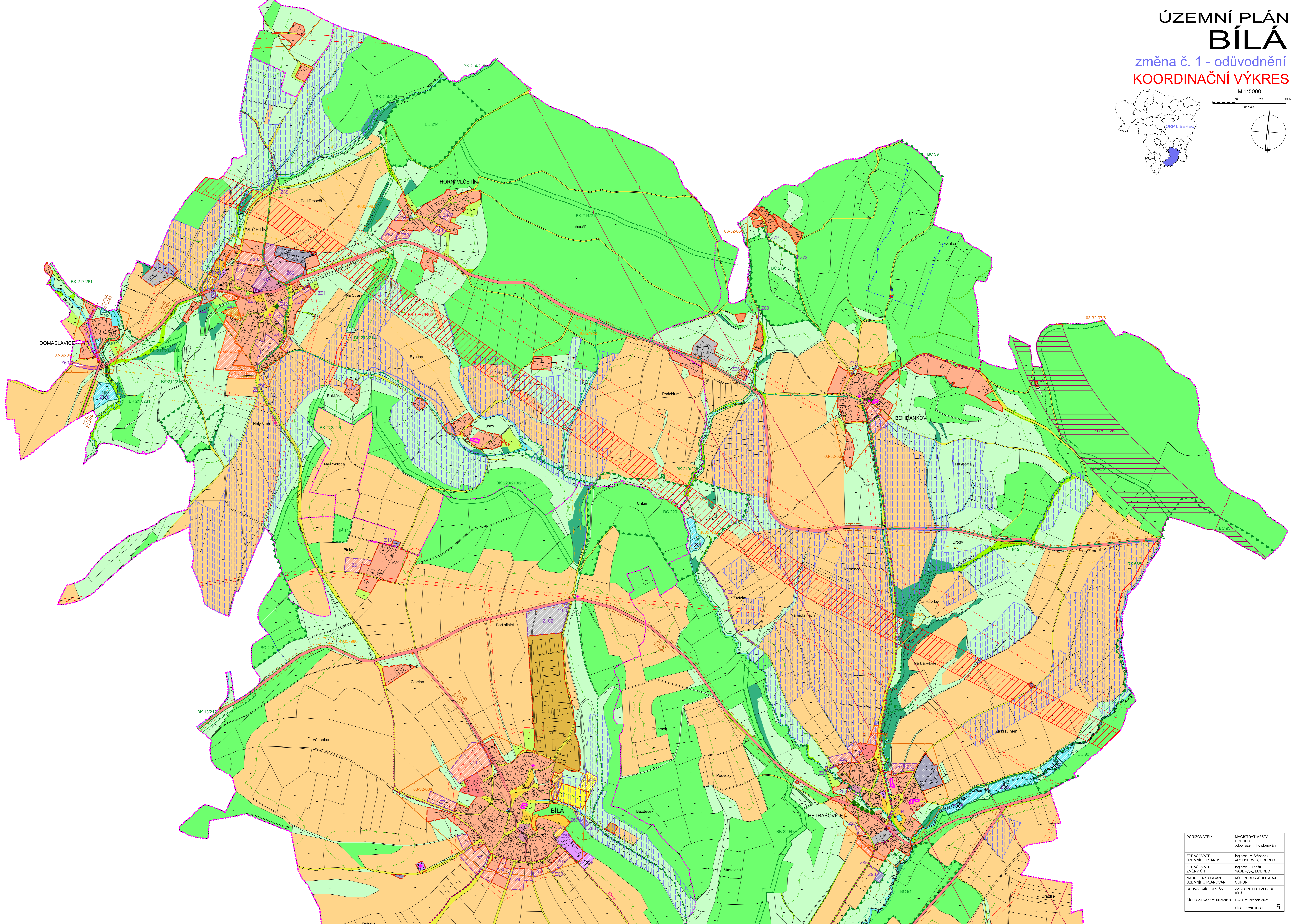
ÚZEMNÍ PLÁN BÍLÁ

změna č. 1 - odůvodnění
KOORDINAČNÍ VÝKRES



- ### LEGENDA - část I.
- LIMITY VYUŽITÍ ÚZEMÍ**
- KULTURNÍ LIMITY**
 - OCHRANA NEMOVITÝCH KULTURNÍCH PAMÁTEK
 - ARCHEOLOGICKÁ PAMÁTKA
 - hradiště
 - ARCHEOLOGICKÉ NÁLEZY
 - území s archeologickými nálezy
 - PŘÍRODNÍ LIMITY**
 - OCHRANA PŘÍRODY A KRAJINY
 - všeobecná ochrana krajiny
 - přírodní park (PP)
 - PP Jásád
 - významný krajinný prvek (VKP)
 - VKP registrovaný
 - VKP ze zákona
 - močláky
 - údolní nížiny
 - památný strom
 - územní systém ekologické stability (ÚSES)
 - ÚSES regionální
 - regionální biocentrum - RC
 - regionální biokoridor - RK
 - biokoridor
 - nefunkční
 - ÚSES lokální
 - lokální biocentrum - BC
 - biokoridor
 - lokální biokoridor - BK
 - biokoridor
 - nefunkční
 - územní prvky ÚSES - IP
 - lesní pozemky
 - ochrana pozemků určených k plnění funkcí lesa
 - vzdálenost 50m od okraje lesa
 - TECHNICKÉ LIMITY**
 - OCHRANA DOPRAVNÍ INFRASTRUKTURY
 - ochranné pásmo silnic
 - ochranné pásmo silnic II. a III. třídy - 15m
 - kategorie silnic
 - II/278
 - III/27710, III/27711, III/27713, III/2787, III/2788, III/2789
 - III/2772
 - III/27714
 - OCHRANA TECHNICKÉ INFRASTRUKTURY
 - odkalkulování a čistění odpadních vod
 - ochranné pásmo čistírny odpadních vod - 50m
 - zásobování elektrickou energií
 - ochranné pásmo elektroenergetického díla pro zařízení vysokého napětí 11, 138kV, 110, 138kV
 - nadzemní vedení VN 400kV - 30m/20m
 - nadzemní vedení VN 220kV - 20m/15m
 - nadzemní vedení VN 110kV - 15m/12m
 - nadzemní vedení VN 35kV a transformace - 10m/7m
 - zásobování plynem
 - ochranné pásmo VTL plynovodu a regulační stanice - 4m
 - bezpečnostní pásmo VTL plynovodu
 - VTL plynovodu do DN 100 - 10m
 - VTL plynovodu do DN 250 - 20m
 - VTL plynovodu nad DN 250 - 40m
 - elektronická komunikační zařízení
 - ochranné pásmo rádiových a mikrovlnných spojů
 - VYTVAŘENÍ A OCHRANA ZDRAVÝCH A BEZPEČNÝCH ŽIVOTNÍCH PODMÍNEK
 - OCHRANA POZEZEMNÍCH A POVRCHOVÝCH VOD
 - ochranné pásmo vodních zdrojů
 - chráněná oblast přiléhající akumulace vod
 - CHOPAV Severočeská úhoř - zatek území aboz
 - ochranné pásmo vodního zdroje 3. stupně Káraný
 - průtok vodárenského luku zdrojů
 - ochranné pásmo místních vodních zdrojů
 - vodního zdroje 2. stupně
 - vodního zdroje 1. stupně
 - OCHRANA PŘED ZÁPLAVAMI
 - záplavové území Mělník G100
 - OCHRANA ZEMĚDĚLSKÉHO PŮDNÍHO FONDU
 - odvodnění pozemky
 - hlavní odvodňovací zařízení
 - DOPRAVNÍ INFRASTRUKTURA**
 - koridor pro železniční spojení Praha - Mladá Boleslav - Liberec
 - modernizace s novostavbami úseků
 - ZÁŘÍZENÍ HROMADNÉ DOPRAVY**
 - autobusové zastávky
 - CYKLISTICKÁ A PĚŠÍ DOPRAVA**
 - cyklokoridor nadregionální
 - cyklotrasa
 - pěší chodníky
 - luchtácké stezky
 - TECHNICKÁ INFRASTRUKTURA**
 - koridor pro dvojitě vedení VVN 400kV
 - úsek TR Babylon - TR Bezděčín
 - HRANICE**
 - HRANICE ŘEŠENÉHO ÚZEMÍ (ÚZEMÍ OBCE)
 - HRANICE KATASTRÁLNÍCH ÚZEMÍ
 - Bílá u.C.D., Hračany u.C.D., Chvalovice, Petrašovice, Vlčtiny u.Bílá
 - HRANICE ÚZEMÍ K PŘÍČLENĚNÍ DO OBCE PROSEČ p.ú.
 - ZASTAVITELNÉ PLOCHY**
 - OZNAČENÍ ZASTAVITELNÝCH PLOCH
 - ZASTAVITELNÉ PLOCHY ZMĚNY Č.1b
 - ZMĚNA OZNAČENÍ ZASTAVITELNÝCH PLOCH ZMĚNY Č.1b
 - ZASTAVITELNÉ PLOCHY ZMĚNY Č.1
 - OZNAČENÍ ZASTAVITELNÝCH PLOCH ZMĚNY Č.1
 - PLOCHY PŘESTAVBY
 - OZNAČENÍ PLOCH PŘESTAVBY
 - PLOCHY PŘESTAVBY ZMĚNY Č.1
 - OZNAČENÍ PLOCH PŘESTAVBY ZMĚNY Č.1
 - PLOCHY ZMĚN V KRAJINĚ
 - ZMĚNA OZNAČENÍ PLOCH ZMĚN V KRAJINĚ
 - PLOCHY ZMĚN V KRAJINĚ
 - ZMĚNA OZNAČENÍ PLOCH ZMĚN V KRAJINĚ
 - PLOCHY ZMĚN V KRAJINĚ ZMĚNY Č.1b
 - ZMĚNA OZNAČENÍ PLOCH ZMĚN V KRAJINĚ ZMĚNY Č.1b
 - PLOCHY SYSTÉMU SÍDELNÍ A KRAJINNÉ ZELENÉ ZMĚNY Č.1b
 - ZMĚNA OZNAČENÍ PLOCH SYSTÉMU SÍDELNÍ A KRAJINNÉ ZELENÉ ZMĚNY Č.1b
 - PLOCHY ZMĚN V KRAJINĚ ZMĚNY Č.1
 - ZMĚNA OZNAČENÍ PLOCH ZMĚN V KRAJINĚ ZMĚNY Č.1
 - HRANICE SOUVISLE ZASTAVĚNÉHO ÚZEMÍ

- ### LEGENDA - část II.
- PLOCHY S ROZDÍLNÝM ZPŮSOBEM VYUŽITÍ**
podrobnější detailní ploch dle §4 - §19 vyhlášky č. 501/2006 Sb. v platném znění
- PLOCHY BYDLENÍ**
 - bytové domy
 - rodinné domy
 - PLOCHY REKREACE**
 - ubytovací rekreační zařízení
 - stávky pro outdoorovou rekreaci
 - PLOCHY OBČANSKÉHO VYBAVENÍ**
 - veřejná infrastruktura
 - školní zařízení a sport
 - komerční zařízení
 - hradiště
 - PLOCHY VEŘEJNÝCH PROSTRANSTVÍ**
 - veřejná prostranství, veřejná zelen
 - PLOCHY SMÍŠENÉ OBYTNÉ**
 - bydlení, občanské vybavení
 - bydlení, občanské vybavení
 - PLOCHY DOPRAVNÍ INFRASTRUKTURY**
 - síťová doprava
 - síťové a II. třídy
 - místní a účelové komunikace
 - PLOCHY TECHNICKÉ INFRASTRUKTURY**
 - technická infrastruktura
 - PLOCHY VÝROBY A SKLADOVÁNÍ**
 - výroba a sklady
 - zemědělská výroba
 - PLOCHY SMÍŠENÉ VÝROBNÍ**
 - zemědělská a průmyslová výroba
 - zemědělská a průmyslová výroba
 - PLOCHY VODNÍ A VODOHOSPODÁŘSKÉ**
 - vodní plochy a toky
 - PLOCHY ZEMĚDĚLSKÉ**
 - orná půda
 - trvalé travní porosty
 - zahrady a sady
 - PLOCHY LESNÍ**
 - pozemky určené k plnění funkcí lesa
 - PLOCHY PŘÍRODNÍ**
 - viz PŘÍRODNÍ LIMITY legenda - část I.
 - PLOCHY SMÍŠENÉ NEZASTAVĚNÉHO ÚZEMÍ**
 - výhled na rekreační plochy
 - PLOCHY S JINÝM ZPŮSOBEM VYUŽITÍ**
 - dopravní částící ploch s jiným způsobem využití než stanoví §4 - §19 vyhlášky č. 501/2006 Sb. v platném znění
 - PLOCHY KRAJINNÉ ZELENÉ**
 - altánky, doprovodná zelen
- CELE SPRÁVNÍ ÚZEMÍ OBCE JE SITUOVÁNO V ZAJÍMOVÉM ÚZEMÍ MINISTERSTVA OBRANY ČR



A 5
B

POŘIZOVATEL:	MAGISTRÁT MĚSTA LIBEREC obor Územního plánování
ZPRACOVATEL ÚZEMNÍHO PLÁNU:	Ing.arch. M.Šotolák ARCHSERVIS, LIBEREC
ZPRACOVATEL ZMĚNY Č.1:	Ing.arch. J.Paříl SAUL s.r.o., LIBEREC
NADŘÍZENÝ ORGÁN ÚZEMNÍHO PLÁNOVÁNÍ:	KU LIBERECKÉHO KRAJE OÚPSŘ
SCHVALUJÍCÍ ORGÁN:	ZASTUPITELSTVO OBCE BÍLÁ
ČÍSLO ZÁKAZKY:	002/2019
ČÍSLO VÝKRESU:	5
DATUM:	březen 2021